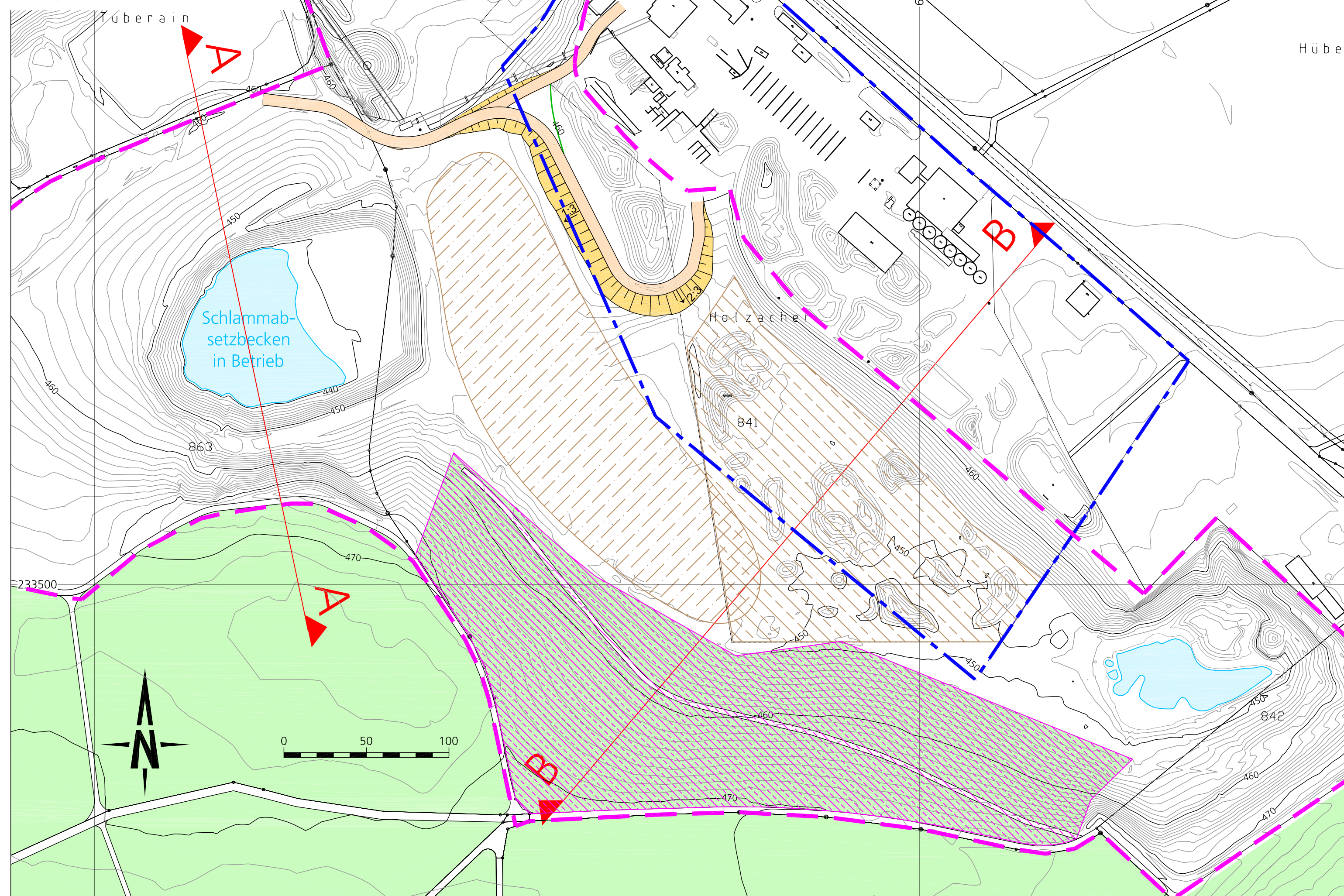
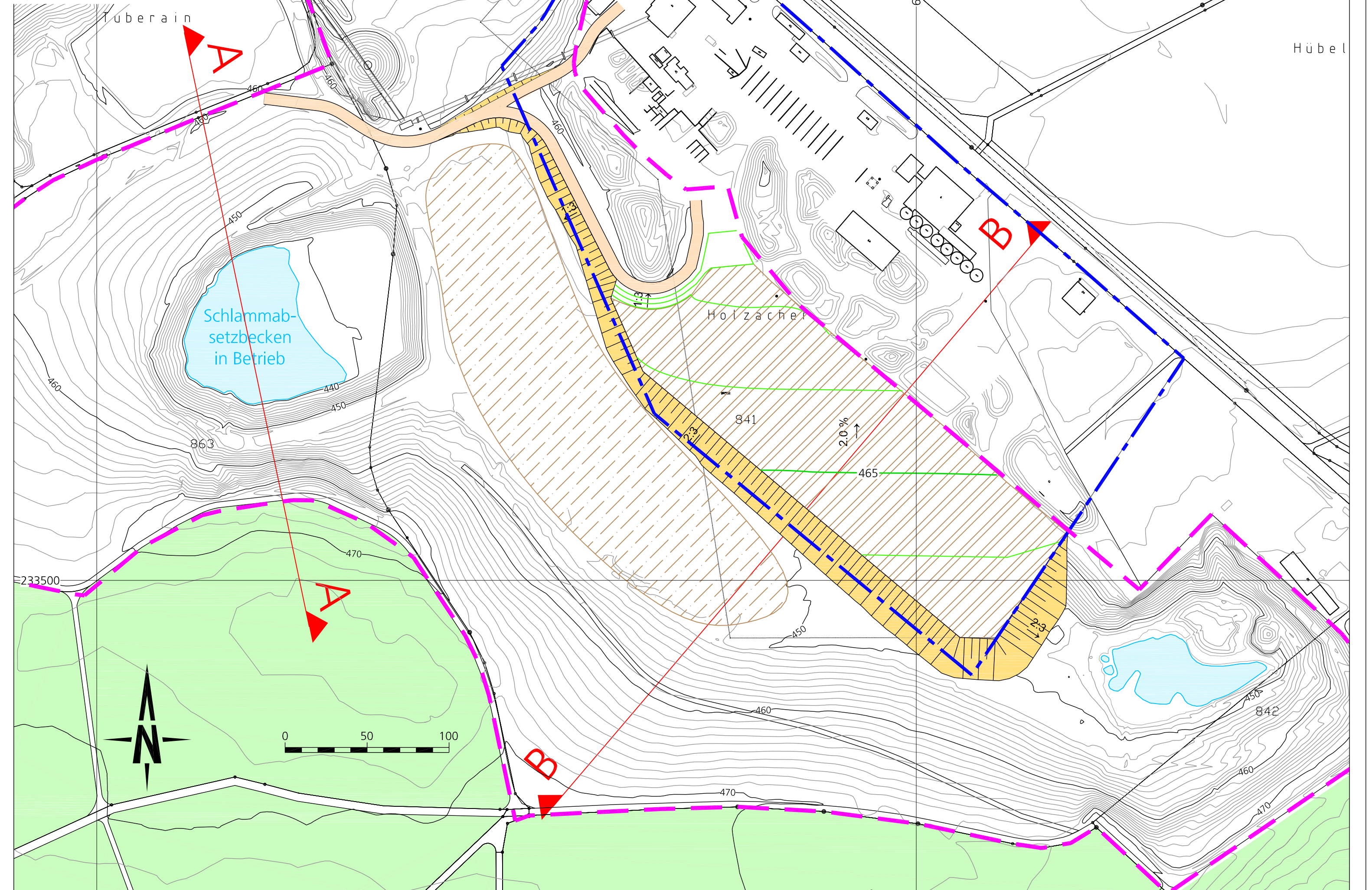


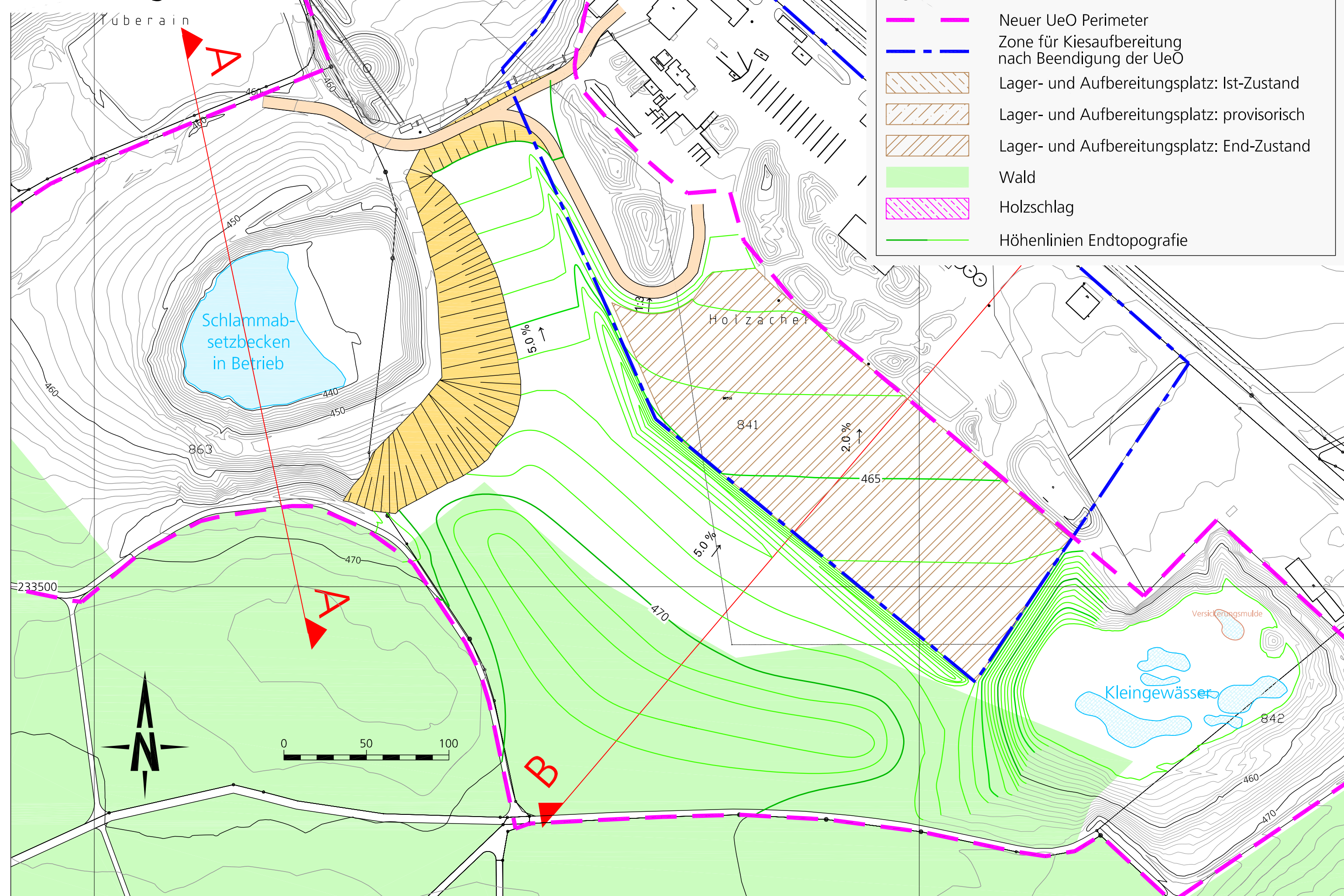
Auffüllung Ia



Auffüllung Ib



Auffüllung Ic



**Legende:**

- Neuer UeO Perimeter
- - - Zone für Kiesaufbereitung nach Beendigung der UeO
- Lager- und Aufbereitungsplatz: Ist-Zustand
- Lager- und Aufbereitungsplatz: provisorisch
- Lager- und Aufbereitungsplatz: End-Zustand
- Wald
- Holzschlag
- Höhenlinien Endtopografie

GENEHMIGUNGSVERMERKE

Mitwirkungsverfahren	am 09.07.2009
Vorprüfung	am 21.10.2009
Publikation im Amtsblatt	am 15.10.2009 und 22.10.2009
Publikation im Amtsanzeiger	am 15.10.2009 und 22.10.2009
Öffentliche Auflage	am 16.10.2009 bis 16.11.2009
Einspracheverhandlungen	keine
Erlidigte Einsprachen	keine
Unerlidigte Einsprachen	keine
Rechtsverwarungen	keine
Beschlossen durch den Gemeinderat	am 12.10.2009
BESCHLOSSEN DURCH DIE EINWOHNERGEMEINDE	den 07.12.2009
Namens der Einwohnergemeinde:	_____
Präsident:	_____
Sekretär:	_____
Die Richtigkeit dieser Angaben bescheinigt:	_____
Gemeinden:	den _____
Der Gemeindegreiber:	_____
Genehmigt durch das Amt für Gemeinden und Raumordnung des Kantons Bern	am _____
Genehmigt durch das Amt für Wald des Kantons Bern	am _____

Gemeinde Niederbipp Kanton Bern

Überbauungsordnung  
Überschüttung Ost "Holzacher"  
bestehend aus:  
Überbauungsvorschriften  
Überbauungsplan A: Endzustand (Plan Nr. 10)  
*Überbauungsplan B: Etappierungsplan (Plan Nr. 21)*  
Überbauungsplan C: Schnitte (Plan Nr. 22)

IFF AG Kies- und Betonwerk, Niederbipp  
**Überbauungsplan B**

Etappierungsplan  
**Aufzuheben**  
Situation 1:2000

<b>C'SD'</b> <b>CSD Ingenieure und Geologen AG</b> Raum und Umwelt Geologie und Geotechnik Ingenieurwesen Abfall und Altlasten Verfahrenstechnik	Hessstrasse 27d CH 3097 Liebefeld Tel: 031 970 35 35 Fax: 031 970 35 36 E-Mail: bern@csd.ch		Massstab	1:2000
	Gezeichnet	bs / 10.12.2008		
	Geprüft	MZ / 16.09.2009		
	Nachführung	bs / 16.09.2009		
	Format	84 x 60		
Auftrags Nummer	Phase	Plan Nummer	Index	
<b>BE 5712-09</b>	<b>33</b>	<b>21</b>		
BE5712-09-21.dwg				