Schnitt A-A 1:1000

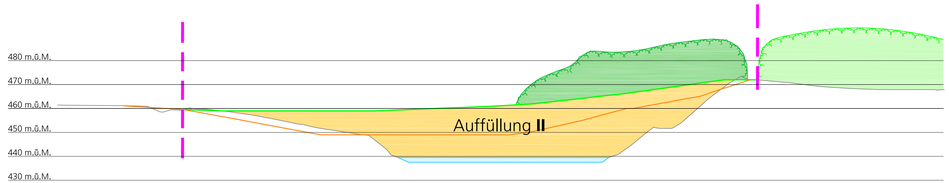

Schnitt B-B 1:1000

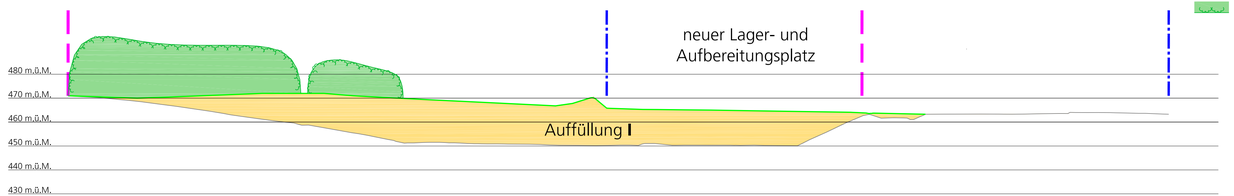

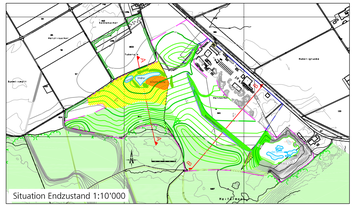

Legende Schnitte:

- Neuer UeO Perimeter
- Zone für Kiesaufbereitung nach Beendigung der UeO
- Terrain Endzustand "neue Endtopografie"
- Terrain Endzustand "bewilligt 1994"
- Terrain ist 2008
- zusätzliche Auffüllung
- Wald bestehend
- Wald Aufforstung

GENEHMIGUNGSVERMERKE	Gemeinde Niederbipp
Mitwirkungsverfahren	vom 15.01.2009 bis 09.02.2009
Vorprüfung	am 09.07.2009
Publikation im Amtsblatt	am 21.10.2009
Publikation im Amtsanzeiger	am 15.10.2009 und 22.10.2009
Öffentliche Auflage	vom 16.10.2009 bis 16.11.2009
Einspracheverhandlungen	keine
Erledigte Einsprachen	keine
Unerledigte Einsprachen	keine
Rechtsverwahrungen	keine
Beschlossen durch den Gemeinderat	am 12.10.2009

BESCHLOSSEN DURCH DIE EINWOHNERGEMEINDE den 07.12.2009

Namens der Einwohnergemeinde:

Präsident: _____

Sekretär: _____

Die Richtigkeit dieser Angaben bescheinigt:

Gemeinden: den _____

Der Gemeindeschreiber: _____

Genehmigt durch das Amt für Gemeinden und Raumordnung des Kantons Bern am _____

Genehmigt durch das Amt für Wald des Kantons Bern am _____

Gemeinde Niederbipp — Kanton Bern

Überbauungsordnung

Überschüttung Ost "Holzacher"

bestehend aus:
Überbauungsvorschriften
Überbauungsplan A: Endzustand (Plan Nr. 10)
Überbauungsplan B: Etappierungsplan (Plan Nr. 21)
Überbauungsplan C: Schnitte (Plan Nr. 22)

IFF AG Kies- und Betonwerk, Niederbipp

Überbauungsplan C

Schnitte 1:1000

Aufzuheben

CSD Ingenieure und Geologen AG

Raum und Umwelt
Geologie und Geotechnik
Ingenieurwesen
Abfall und Altlasten
Verfahrenstechnik

Hessstrasse 27d
CH 3097 Liebefeld
Tel: 031 970 35 35
Fax: 031 970 35 36
E-Mail: bern@csd.ch

Massstab	1:2000
Gezeichnet	bs / 10.12.2008
Geprueft	MZ / 16.09.2009
Nachlieferung	bs / 16.09.2009
Format	105 x 30

Auftrags Nummer	Phase	Plan Nummer	Index
BE 5712-09	33	22	

BE5712-09-21.dwg