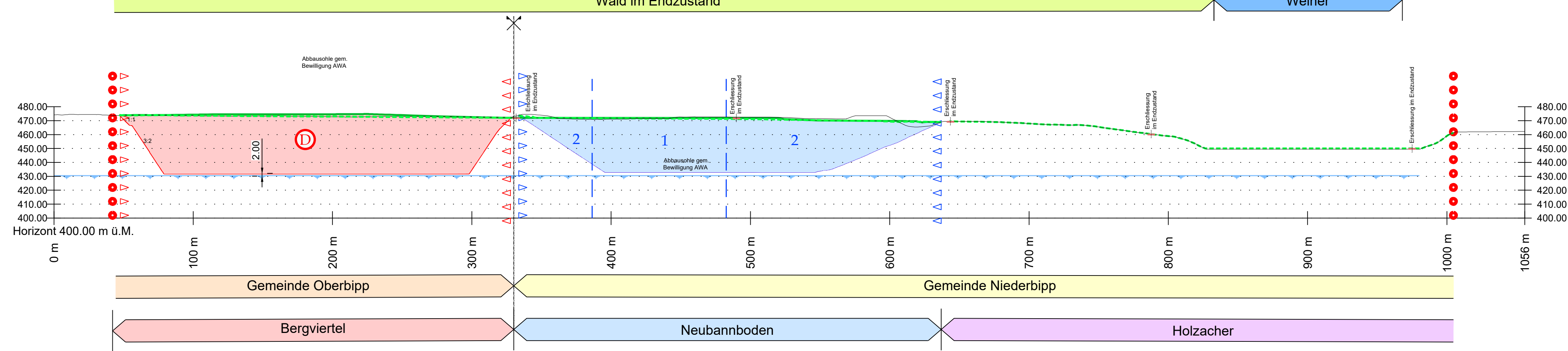


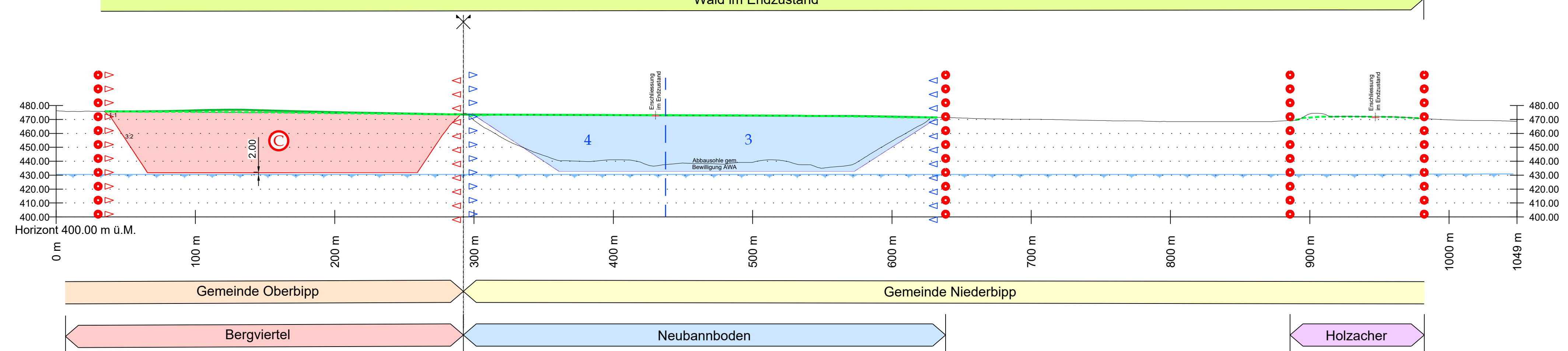
Längenprofil A - A

1:2000



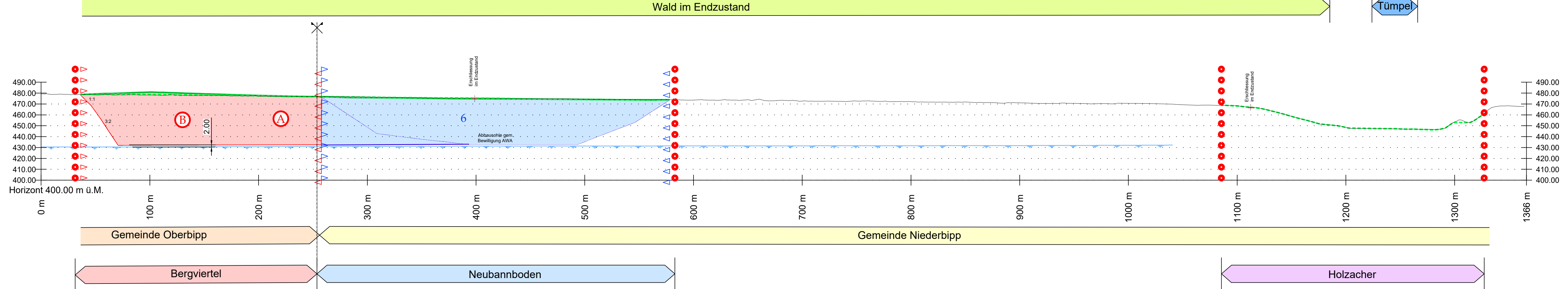
Längenprofil B - B

1:2000



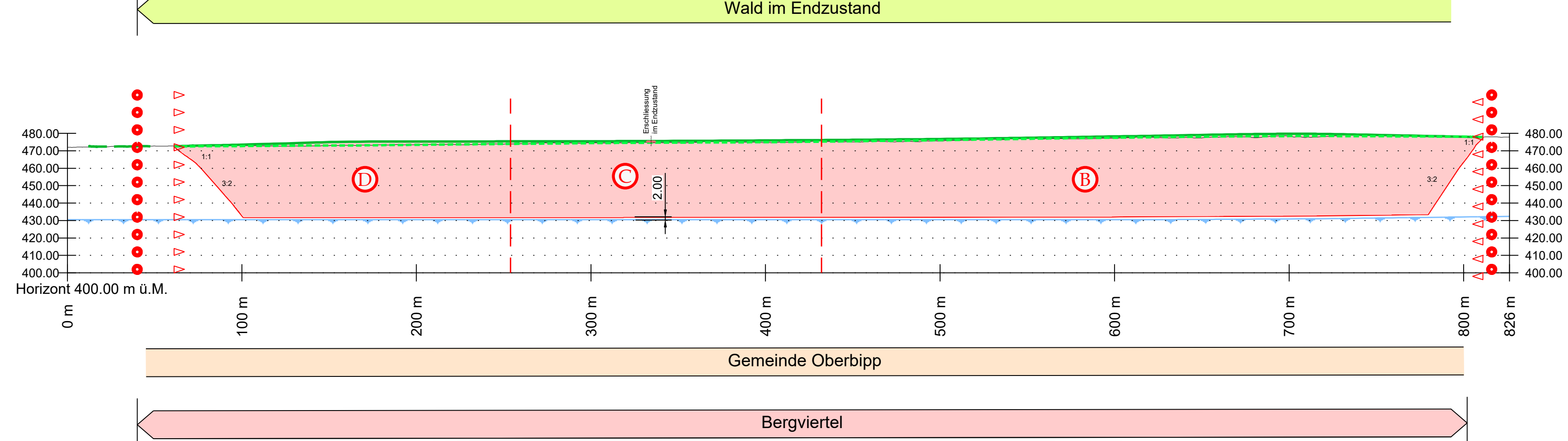
Längenprofil C - C

1:2000



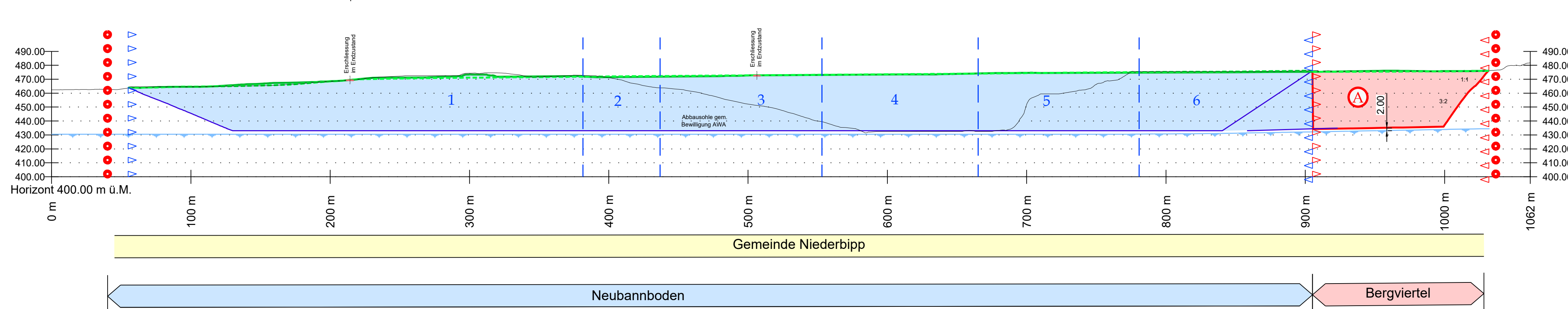
Längenprofil 1 - 1

1:2000



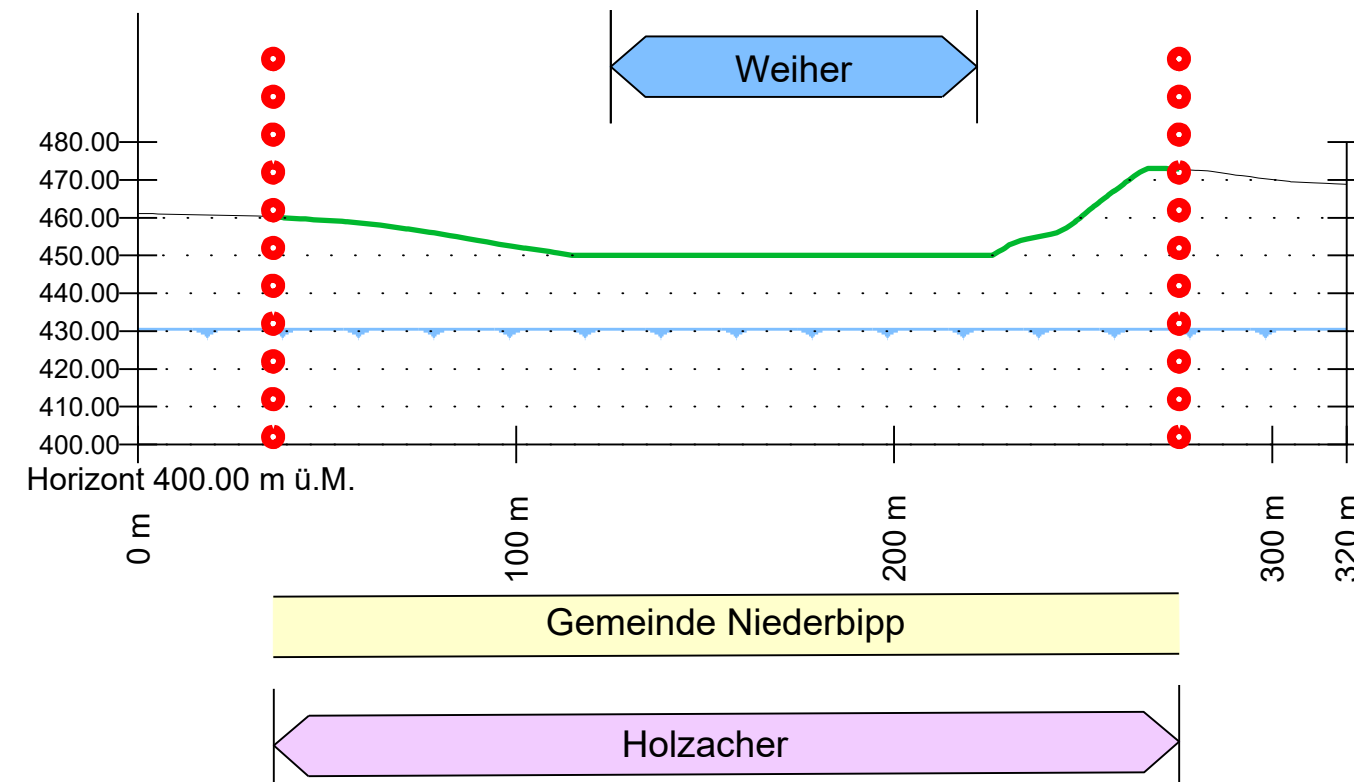
Längenprofil 2 - 2

1:2000



Längenprofil 3 - 3

1:2000



LEGENDE GEMEINDE OBERBIPP

Genehmigungsinhalte

- Perimeter Überbauungsordnung
- Höchstgrundwasserspiegel
- Endtopografie Maximalvariante
- - - Endtopografie Minimalvariante

Abbauprojekt Erweiterung Bergviertel

- ▽▽▽▽▽ Abbau- und Auffüllperimeter
- - - Abbautappe (A-D)
- Abbau und Wiederauffüllung

LEGENDE GEMEINDE NIEDERBIPP

Genehmigungsinhalte

- Perimeter Überbauungsordnung
- Höchstgrundwasserspiegel
- Endtopografie Maximalvariante
- - - Endtopografie Minimalvariante

Abbauprojekt Erweiterung Bergviertel

- ▽▽▽▽▽ Abbau- und Auffüllperimeter
- - - Abbautappen (A-D)
- Abbau und Wiederauffüllung

Abbauprojekt Neubannboden

- ▽▽▽▽▽ Abbau- und Auffüllperimeter
- - - Abbautappen (1-4)
- Abbau und Wiederauffüllung

Hinweise

- Perimeter Überbauungsordnung
- Höchstgrundwasserspiegel
- Endtopografie Maximalvariante
- - - Endtopografie Minimalvariante
- ▽▽▽▽▽ Abbau- und Auffüllperimeter
- - - Abbautappen (A-D)
- Abbau und Wiederauffüllung
- ▽▽▽▽▽ Abbau- und Auffüllperimeter
- - - Abbautappen (1-4)
- Abbau und Wiederauffüllung

GENEHMIGUNGSVERMERKE

	GEMEINDE OBERBIPP	GEMEINDE NIEDERBIPP
Mitwirkungsverfahren vom:	26.10.2023 bis 30.11.2023	26.10.2023 bis 30.11.2023
Vorprüfung vom:	28.01.2026	28.01.2026
Publikation im Amtsblatt vom:		
Publikation im amtlichen Anzeiger vom:		
Öffentliche Auflage vom:		
Eingegangene Einsprachen:		
Einspracheverhandlung am:		
Erlidigte Einsprachen:		
Unerlidigte Einsprachen:		
Rechtsverwahrungen:		
Beschlossen durch den Gemeinderat am:		
Beschlossen durch die Einwohnergemeinde am:		
Namens der Einwohnergemeinde		Namens der Einwohnergemeinde
Präsident:		Präsidentin:
Sekretär:		Sekretärin:
Die Richtigkeit dieser Angaben bescheinigt:		Die Richtigkeit dieser Angaben bescheinigt:
Oberbipp den:		Niederbipp den:
Der Gemeindevorstand:		Der Gemeindevorstand:
Genehmigt durch das Amt für Gemeinden und Raumordnung (AGR):		
Datum:		

Kanton Bern Gemeinden Oberbipp und Niederbipp

Überbauungsordnung Erweiterung Bergviertel

Exemplar für die öffentliche Auflage

Überbauungsplan 4

Schnitte
Profile

Das Dossier beinhaltet:
 Überbauungsplan 0 - Perimeterplan
 Überbauungsplan 1 - Abbauplan
 Überbauungsplan 2 - Endgestaltung Minimalvariante
 Überbauungsplan 3 - Endgestaltung Maximalvariante
 Überbauungsplan 4 - Schnitte
 Überbauungsvorschriften

Der UeO kommt gleichzeitig die Bedeutung der Baubewilligung zu (Art. 88 Abs 6 BauG)

Unterschriften Gesuchsteller, Projektverfasser und Grundeigentümer siehe Unterschriftenliste.

Für die Richtigkeit der Grundbuchplankopie siehe Überbauungsplan 1 - Abbauplan

CSDINGENIEURE+
 VON GRUND AUF DURCHDACHT

CSD INGENIEURE AG
 Belpstrasse 48
 CH-3007 Bern
 www.csd.ch

T +41 31 970 35 35
 F +41 31 970 35 36
 e bern@csd.ch

Massstab
 1:2000
 Gezeichnet TZ / 15.04.2026 Freigegeben BEV / 15.04.2026
 Geprüft BEV / 15.04.2026 Format 105x90
 Auftrags Nr. Phase Plan Nr. Index
DCH000282.03 334 4

loading: /usr/local/share/perl/5.34.0/Perl6/Unicode/Emoji/EmojiData.pm